

**ISTITUTO STATALE di ISTRUZIONE SUPERIORE "GIOTTO ULIVI"**  
Via P. Caiani 64-66 - 50032 Borgo San Lorenzo (Fi)  
Tel 055 8458192/8458052 - fax 055 8458581- e.mail liceo@giottoulivi.it --  
web site www.giottoulivi.it - c.f. 83002710487

**CONTRATTO DI PRESTAZIONE D'OPERA PER ATTIVITA' INTEGRATIVE O DI  
CONSULENZA**

**Contratto n. 7**

Considerato che

- i docenti di scienze hanno ravvisato la necessità di procedere alla catalogazione di campioni di minerali e rocce di proprietà della scuola.
- Visti i contenuti della richiesta del coordinatore prof. Marco Magherini e in particolare il riferimento al fatto che, nella scuola, non esistono professionalità adeguate alle esigenze palesate.
- il dott. **Luigi Paoli** è in possesso dei necessari requisiti professionali, documentati in apposito curriculum vitae depositato agli atti della scuola.

**TRA:**

**l'Istituto di Istruzione Superiore "Giotto Ulivi"** Cod.Fiscale: 83002710487 in persona della Dirigente Scolastica Marta Paoli, nata a Borgo San Lorenzo (Fi) il 29.07.1953 (c.f. PLAMRT53L69B036R), quale rappresentante legale,

e  
il dott. **Luigi Paoli** nato a Borgo San Lorenzo il 25 settembre 1960 e residente a Borgo San Lorenzo in via A. Moro, 3 Codice Fiscale **PLALGU60P25B036K**

**SI CONVIENE E SI STIPULA QUANTO SEGUE**

1. L'istituzione scolastica affida al dott. Paoli l'incarico di procedere alla catalogazione dei campioni di minerali e rocce, secondo le indicazioni dei coordinatori di scienze;
2. il docente svolgerà l'incarico nei locali dell'istituzione scolastica.
3. A fronte dell'incarico commissionato il docente riceverà un compenso commisurato a € **300,00** forfait, oltre oneri (iva e cassa se dovuti).
4. La remunerazione avverrà non oltre 30 giorni dalla presentazione all'Istituto di regolare nota/fattura, oltre a relazione positiva dei docenti richiedenti.
5. Ai sensi del d.lgs 679/16, la scuola utilizzerà i dati personali, comunicati dal docente per i soli fini istituzionali, nel rispetto della normativa e degli obblighi di sicurezza e riservatezza.
6. Per quanto non previsto, si rimanda agli artt. 2222 e seguenti del Codice civile.
7. Per ogni controversia relativa al presente contratto si elegge competente il Foro di Firenze.

Ai fini dell'esatta connotazione giuridica del presente atto, il docente dichiara sotto la propria responsabilità:

- Che svolge attività di lavoro autonomo abituale riconducibile all'oggetto della prestazione, che è iscritto/non iscritto a cassa previdenziale, è titolare di partita IVA e, al termine della prestazione, rilascerà regolare fattura, comprensiva degli oneri previdenziali dovuti (X).
- Di non essere dipendente a tempo pieno e indeterminato presso una pubblica amministrazione.

Letto, confermato e sottoscritto

Borgo San Lorenzo, 08 marzo 2019

Il dirigente scolastico  
Marta Paoli



Il prestatore d'opera  
dott. Luigi Paoli





**INFORMAZIONI PERSONALI**

Nome **LUIGI**  
Cognome **PAOLI**  
Indirizzo **VIA ALDO MORO 3 – 50032 BORG SAN LORENZO – FI – ITALIA**  
Telefono **+390558495936**  
Fax **+390558495936**  
Mobile **+393387281032**  
E-mail **luigipaoli@aruba.it**  
PEC **luigipaoli@epap.sicurezzaipostale.it**  
Cittadinanza **ITALIANA**  
Luogo e Data di nascita **BORG SAN LORENZO FI 25.09.1960**  
Codice Fiscale **PLALGU60P25B036K**  
Partita IVA **03899640480**

**ISCRIZIONE ALBI**

- Data (anzianità di iscrizione) **22.01.1987**  
Delibera Consiglio Nazionale OG 22.01.1987, n. 4/20  
**ORDINE NAZIONALE DEI GEOLOGI**  
n. 6020 ALBO PROFESSIONALE  
**ORDINE DEI GEOLOGI DELLA TOSCANA**  
(L. 12 novembre 1990, n. 339 – D.C.R. Ordine 15 luglio 1992, n. 73)  
Delibera Consiglio Regionale OGT 15.07.1992, n. 73  
N. 407 ALBO PROFESSIONALE SEZIONE A
- Numero di iscrizione **22.01.1987**
- Data (anzianità di iscrizione) **22.01.1987**
  - Tribunale **TRIBUNALE DI FIRENZE**
- Numero di iscrizione **4512**
- Data (anzianità di iscrizione) **30.11.1995**
  - Qualità **CONSULENTE TECNICO GEOLOGO**  
**GEOMORFOLOGIA APPLICATA, IDROGEOLOGIA,**  
**GEOLOGIA APPLICATA E STABILITA' DEI PENDII**
- Specializzazione

**ESPERIENZA LAVORATIVA**

- Date (da – a) **DAL 20.05.1987 AD OGGI**
- Nome e indirizzo del datore di lavoro **LIBERO PROFESSIONISTA**
- Qualifica **GEOLOGO**

**SERVIZIO MILITARE**

- Date (da – a) **DAL 07.10.1985 AL 23.03.1986**
- Nome e indirizzo Ente **SCUOLA MILITARE DI COMMISSARIATO E DI AMMINISTRAZIONE**  
**MADDALONI CE**
  - Grado **ALLIEVO UFFICIALE DI COMPLEMENTO 121° CORSO AUC**
- Date (da – a) **DAL 24.03.1986 AL 08.01.1987**
- Nome e indirizzo Ente **CERACOMILES VERONA**
  - Tipo di impiego **SOTTOTENENTE DI COMPLEMENTO DI PRIMA NOMINA**  
**COMMISSARIATO MILITARE RUOLO SUSSISTENZA**  
**ADDETTO ALL'UFFICIO DEL CONSEGNETARIO**  
**UFFICIALE ALLA MATRICOLA**
- Principali mansioni e responsabilità **TENENTE**  
**01.01.1990 (D.M. 01.12.1992)**
- Promozioni
- Anzianità

**ISTRUZIONE E FORMAZIONE**

- Date (da – a) **1986-1987**
- Nome e tipo di istituto di istruzione o formazione **UNIVERSITA' DEGLI STUDI DI PARMA**
  - Principali materie / abilità professionali oggetto dello studio **STRATIGRAFIA E SEDIMENTAZIONE**  
**RISORSE NATURALI E DIFESA DEL TERRITORIO**  
**PETROGENESI E TETTONICA**  
**EVOLUZIONE STRUTTURALE DEGLI OROGENI PERIMEDITERRANEI**  
**IDONEITA' PER IL DOTTORATO DI RICERCA IN SCIENZE DELLA TERRA**
- Qualifica conseguita **85/120**
- Punteggio conseguito **1985**
- Date (da – a)

<ul style="list-style-type: none"> <li>• Nome e tipo di istituto di istruzione o formazione</li> <li>• Principali materie / abilità professionali oggetto dello studio <ul style="list-style-type: none"> <li>• Qualifica conseguita</li> <li>• Votazione conseguita <ul style="list-style-type: none"> <li>• Date (da – a)</li> </ul> </li> </ul> </li> <li>• Nome e tipo di istituto di istruzione o formazione</li> <li>• Principali materie / abilità professionali oggetto dello studio <ul style="list-style-type: none"> <li>• Qualifica conseguita</li> <li>• Titolo della tesi di laurea <ul style="list-style-type: none"> <li>• Votazione conseguita <ul style="list-style-type: none"> <li>• Date (da – a)</li> </ul> </li> </ul> </li> </ul> </li> <li>• Nome e tipo di istituto di istruzione o formazione <ul style="list-style-type: none"> <li>• Qualifica conseguita</li> <li>• Votazione conseguita</li> </ul> </li> </ul>	<p><b>UNIVERSITA' DEGLI STUDI DI ROMA "LA SAPIENZA"</b>  ESPLORAZIONE GEOLOGICA DEL SOTTOSUOLO, IDROGEOLOGIA, GEOMORFOLOGIA APPLICATA, GEOLOGIA DELLE COSTRUZIONI, GEOLOGIA MINERARIA, GEOLOGIA AGRARIA  ABILITAZIONE ALL'ESERCIZIO DELLA PROFESSIONE DI GEOLOGO  120/150  DAL 1979/80 AL 1984/1985</p> <p><b>UNIVERSITA' DEGLI STUDI DI FIRENZE</b>  FACOLTA' DI SCIENZE MATEMATICHE, FISICHE E NATURALI  CORSO DI LAUREA IN SCIENZE GEOLOGICHE  GEOLOGIA STRATIGRAFICA, SEDIMENTOLOGIA  GEOLOGIA APPLICATA, GEOLOGIA TECNICA  LAUREA SCIENZE GEOLOGICHE  RICERCHE STRATIGRAFICO-SEDIMENTOLOGICHE NELLA ZONA TRA IL PASSO DEL GIOGO E IL PASSO DELLA FUTA (RELATORE PROF. MARIO SAGRI)  110/110  DAL 1974/75 AL 1978/79</p> <p><b>LICEO SCIENTIFICO STATALE BORG SAN LORENZO</b>  DIPLOMA DI MATURITA' SCIENTIFICA  54/60</p> <p><b>ATTIVITA' DIDATTICHE</b></p> <ul style="list-style-type: none"> <li>• Data 2008</li> <li>• Istituto Liceo Scientifico "Giotto Ulivi" Borgo San Lorenzo</li> <li>• Classi V C – V D</li> <li>• Attività svolta Minerali e Rocce (2 ore) La geologia del Mugello nel contesto evolutivo dell'Appennino Settentrionale (2 ore)</li> <li>• Data 2009</li> <li>• Istituto Liceo Scientifico "Giotto Ulivi" Borgo San Lorenzo</li> <li>• Classi V C</li> <li>• Attività svolta Studio pratico di Minerali e Rocce (2 ORE)</li> <li>• Data 2010</li> <li>• Istituto Liceo Scientifico "Giotto Ulivi" Borgo San Lorenzo</li> <li>• Classi V D Indirizzo Scienze</li> <li>• Attività svolta Studio pratico di Minerali e Rocce (6 ORE)</li> <li>• Data 2011</li> <li>• Istituto Liceo Scientifico "Giotto Ulivi" Borgo San Lorenzo</li> <li>• Classi V C Indirizzo PNI e Scienze</li> <li>• Attività svolta Studio pratico dei principali gruppi di rocce (6 ORE)</li> <li>• Data 2011</li> <li>• Università Università degli Studi di Firenze</li> <li>• Attività svolta Esami di Stato per l'abilitazione all'esercizio delle professioni di geologo e di geologo sezione a e sezione b – Decreto del Ministero dell'Istruzione, dell'Università e della Ricerca 26.05.2011 – I Sessione – II Sessione</li> <li>• Ruolo Membro della Commissione Giudicatrice (Segretario Relatore)</li> <li>• Data 2012</li> <li>• Istituto Istituto Statale di Istruzione Superiore "Giotto Ulivi"</li> <li>• Classi V C Indirizzo Scienze</li> <li>• Attività svolta Studio teorico-pratico di minerali e rocce (8 ORE)</li> <li>• Data 2014</li> <li>• Istituto Istituto Statale di Istruzione Superiore "Giotto Ulivi"</li> <li>• Classi VB – VD Indirizzo Scienze</li> <li>• Data 2017</li> <li>• Istituto Istituto Comprensivo Scarperia – San Piero a Sieve</li> <li>• Classi 5ª Primaria Sezioni F-D – 3ª Secondaria di I grado – Sezioni A-B-C-D</li> <li>• Attività svolta Settimana del Pianeta Terra – 20 Ottobre 2017 – Consiglio Nazionale dei Geologi – Ordine dei Geologi della Toscana – "La Terra vista da un professionista: a scuola con il geologo"</li> <li>• Data 2018</li> <li>• Luogo Studio Tecnico Moricci – Borgo San Lorenzo</li> <li>• Attività svolta "Terre e rocce da scavo. Normativa e gestione piccoli cantieri e riutilizzo in situ" - Corso di formazione per ingegneri, architetti, geometri (4 ore)</li> </ul>
---	---

<ul style="list-style-type: none"> <li>• Data</li> <li>• Istituto</li> <li>• Attività svolta</li> </ul>	<p>2018 Istituto Comprensivo "Dino Campana" Marradi Consiglio Nazionale dei Geologi – Ordine dei Geologi della Toscana "La Terra vista da un professionista: A scuola con il geologo – II Edizione" – 16 novembre 2018</p>
<b>MEMBERSHIP</b>	
<ul style="list-style-type: none"> <li>• Date (da – a)</li> <li>• Società</li> <li>• Qualifica</li> <li>• Date (da – a)</li> <li>• Società</li> <li>• Qualifica</li> <li>• Date (da – a)</li> <li>• Associazione</li> <li>• Qualifica</li> <li>• Date (da – a)</li> <li>• Associazione</li> <li>• Qualifica</li> </ul>	<p>DAL 1983 AL 1986 <b>SOCIETA' GEOLOGICA ITALIANA</b> SOCIO JUNIOR DAL 1986 A OGGI SOCIETA' GEOLOGICA ITALIANA SOCIO ORDINARIO DAL 1987 A OGGI TOURING CLUB ITALIANO SOCIO DAL 2017 <b>AIQUA ASSOCIAZIONE ITALIANA PER LO STUDIO DEL QUATERNARIO</b> SOCIO</p>
<b>PUBBLICAZIONI</b>	
<p><b>CAPACITÀ E COMPETENZE PERSONALI</b> <b>MADRELINGUA</b></p> <p><b>ALTRE LINGUE</b></p> <ul style="list-style-type: none"> <li>• Capacità di lettura</li> <li>• Capacità di scrittura</li> <li>• Capacità di espressione orale</li> </ul> <p><b>ALTRE LINGUE</b></p> <ul style="list-style-type: none"> <li>• Capacità di lettura</li> <li>• Capacità di scrittura</li> <li>• Capacità di espressione orale</li> </ul> <p><b>CAPACITÀ E COMPETENZE RELAZIONALI</b></p> <ul style="list-style-type: none"> <li>• Date (da – a)</li> <li>• Ente</li> <li>• Ruolo</li> <li>• Date</li> <li>• Ente</li> <li>• Ruolo</li> </ul> <p><b>CAPACITÀ E COMPETENZE TECNICHE</b></p>	<p><b>PAOLI L. (2018) – The February 1<sup>ST</sup>, 2014 Panicaglia Landslide at Borgo San Lorenzo (Mugello). Alpine and Mediterranean Quaternary, Vol. 31 (Quaternary: Past, Present, Future – AIQUA Conference, Florence, 13-14/06/2018), 231-234</b></p> <p><b>ITALIANO</b></p> <p><b>INGLESE</b> BUONO BUONO BUONO</p> <p><b>SPAGNOLO</b> BUONO ELEMENTARE ELEMENTARE</p> <p>DAL 29.06.2006 AL 01.03.2012 Delibera Consiglio Regionale OGT n. 53/06 del 29.06.2006 <b>ORDINE DEI GEOLOGI DELLA TOSCANA</b> <b>COORDINATORE DELLA COMMISSIONE CONSULTIVA PROVINCIALE DI FIRENZE</b> DAL 25.10.2017 Decreto del Presidente del Tribunale di Firenze n. 124 del 25.10.2017 Prot. 6254 <b>CONSIGLIO DI DISCIPLINA TERRITORIALE DELL'ORDINE DEI GEOLOGI DELLA TOSCANA</b> <b>COMPONENTE SUPPLENTE</b></p> <p>PROGRAMMI MICROSOFT OFFICE GEOSTRU SOFTWARE GEOSTUDIO (SLOPE, ROCK MECHANICS, LOAD CAP, WELLS T.A., MCD, MP) SSAP 2010 Slope Stability Analysis Program Liquefazione dei terreni in condizioni sismiche EPC 2008 Misurazioni piezometriche Misurazioni deformometriche con calibro estensimetrico Prove scissometriche FVT Field Vane Test Prove con penetrometro tascabile Prove sclerometriche con martello di Schmidt</p> <p><b>DISEGNO ARTISTICO MONUMENTI, FOTOGRAFIA, IL CINEMA DI ANDREJ TARKOWSKIJ</b></p> <p><b>PATENTE</b> <b>COMMISSIONI</b></p> <ul style="list-style-type: none"> <li>• Date (da – a)</li> <li>• Ente</li> <li>• Qualifica</li> <li>• Date (da – a)</li> </ul>
<ul style="list-style-type: none"> <li>• Date (da – a)</li> </ul>	<p><b>PATENTE DI GUIDA TIPO "B"</b> 1993-1995 <b>COMUNE DI VAGLIA</b> MEMBRO DELLA COMMISSIONE EDILIZIA/URBANISTICA (D.G.C. 16.03.1993) 1998-2000</p>

- Ente **COMUNE DI SCARPERIA**
- Qualifica **MEMBRO DELLA COMMISSIONE EDILIZIA/URBANISTICA**  
(D.C.C. N. 37 DEL 07.04.1998)
- Data 13.11.2001
- Ente **COMUNE DI BORGO SAN LORENZO**
- Oggetto **SISTEMA FERROVIARIO AV LINEA MILANO-NAPOLI – TRATTA BOLOGNA FIRENZE**  
**APPROVAZIONE PIANI DI CARATTERIZZAZIONE ART. 17 COMMA 2 D. LGS. 22/1997 – CAVE**  
**CARDETTOLE A – B – C – CONFERENZA DEI SERVIZI**
- Qualifica **CONSULENTE COMUNE DI BORGO SAN LORENZO**
- Date (da – a) 2000-2004
- Ente **COMUNE DI VAGLIA**
- Qualifica **MEMBRO DELLA COMMISSIONE EDILIZIA/URBANISTICA (D.G.C. 14.09.2000)**
- Data 09.06.2009
- Ente **MINISTERO PER L'AMBIENTE E LA TUTELA DEL TERRITORIO – ROMA**
- Oggetto **PROGETTO DI RECUPERO EX CAVA DI 'PATERNO TRATTA AV BO-FI**
- Qualifica **CONSULENTE COMUNE DI VAGLIA**
- Date (da – a) 2005-2009
- Ente **COMUNE DI VICCHIO**
- Qualifica **MEMBRO DEL COLLEGIO DI ESPERTI IN MATERIA PAESAGGISTICA**  
(D.C.C. N. 71 DEL 29.06.2005)
- Data 08.07.2010
- Ente **REGIONE TOSCANA – NUCLEO VALUTAZIONE CAVE**
- Oggetto **VARIANTE AL PROGETTO DI RECUPERO CAVA CARDETTOLE**
- Qualifica **CONSULENTE COMUNE DI BORGO SAN LORENZO**
- Data 05.05.2011
- Ente **PROVINCIA DI FIRENZE**
- Oggetto **CONFERENZA DEI SERVIZI PER L'ESAME DELLA VERIFICA DI COMPATIBILITA' DEL**  
**PROGETTO DI COMPLETAMENTO AMBIENTALE PER UNA PORZIONE DI CAVA APRI E**  
**CHIUDI DI CARDETTOLE CON L'ANALISI DI RISCHIO SITO SPECIFICA APPROVATA CON**  
**DETERMINAZIONE DIRIGENZIALE N. 393/2009**
- Qualifica **CONSULENTE COMUNE DI BORGO SAN LORENZO**
- Data 01.12.2011
- Ente **REGIONE TOSCANA – NUCLEO VALUTAZIONE CAVE**
- Oggetto **VARIANTE AL PROGETTO DI RECUPERO CAVA CARDETTOLE C**
- Qualifica **CONSULENTE COMUNE DI BORGO SAN LORENZO**
- Date (da – a) **DAL 2013 A OGGI**
- Ente **COMUNE DI FIRENZUOLA**
- Qualifica **MEMBRO DELLA COMMISSIONE EDILIZIA/URBANISTICA**  
(D.G.C. N. 119 DEL 30.11.2012)


**SETTORI DI PARTICOLARE ESPERIENZA**

GEOLOGIA DEL SEDIMENTARIO CON PARTICOLARE RIFERIMENTO AI SEDIMENTI  
TORBIDITICI, FLUVIALI, LACUSTRI E MARINI CLASTICI  
GEOLOGIA DEL QUATERNARIO  
RILEVAMENTO GEOLOGICO  
RILEVAMENTO GEOMORFOLOGICO  
RILEVAMENTO GEOMECCANICO  
DIREZIONE INDAGINI E PROVE GEOTECNICHE IN SITU – SONDAGGI GEOGNOSTICI, CPT,  
CPTU, CPTU, SPT, SCPT, DPSH, DMT, MISURE INCLINOMETRICHE, MISURE  
DEFORMOMETRICHE, INDAGINI GEOFISICHE A RIFRAZIONE, DOWN HOLE, MASW, HVSR,  
PROVE GEOTECNICHE DI LABORATORIO  
INDAGINI GEOLOGICHE DI SUPPORTO ALLA PIANIFICAZIONE URBANISTICA  
PROCEDURE AMMINISTRATIVE E VALUTAZIONI TECNICHE IN MATERIA DI VINCOLO  
IDROGEOLOGICO  
GEOTECNICA  
COLTIVAZIONE E RIPRISTINO AMBIENTALE DI CAVE DI PIANURA DI MATERIALI  
ALLUVIONALI  
SISTEMAZIONE DISSESTI GRAVITATIVI  
INDAGINI FINALIZZATE ALLA VALUTAZIONE DI EFFETTI LOCALI

**ALLEGATI**

**ALLEGATO 1 – CONVEGNI E CORSI DI AGGIORNAMENTO PROFESSIONALE**  
**ALLEGATO 2 – PRINCIPALI INCARICHI PROFESSIONALI SVOLTI**

Borgo San Lorenzo, 8 marzo 2019



**DICHIARAZIONE RELATIVA ALLO SVOLGIMENTO DI INCARICHI O ALLA TITOLARITA' DI CARICHE IN ENTI DI DIRITTO PRIVATO REGOLATI O FINANZIATI DALLA PUBBLICA AMMINISTRAZIONE O ALLO SVOLGIMENTO DI ATTIVITA' PROFESSIONALI**

(dichiarazione sostitutiva di notorietà ex art. 47 D.P.R. 445/2000)

Il sottoscritto PAOLI LUIGI C. F. PLALGU60P25B036K  
in relazione all'incarico di ampliamento offerta formativa Giotto Ulivi, consapevole di quanto previsto dall'art. 76 del D.P.R. 445/2000, in merito alle conseguenze penali in caso di dichiarazioni non veritiere e falsità negli atti

**DICHIARA**

ai sensi degli artt. 14 comma 1, lettere (d e 15 comma 1 lettera c)/D.Lgs.33/2013

**SEZIONE I – INCARICHI E CARICHE**

di non svolgere incarichi politici (elettivi o di indirizzo politico) o non essere titolare di cariche in enti di diritto privato regolati o finanziati dalla Pubblica Amministrazione;

In caso affermativo specificare:

Incarico: _____	compensi _____
Incarico: _____	compensi _____
Incarico: _____	compensi _____

**SEZIONE II – ATTIVITA' PROFESSIONALE**

di non svolgere attività professionale in enti di diritto privato regolati o finanziati dalla Pubblica Amministrazione;

di svolgere la seguente attività professionale in enti di diritto privato regolati o finanziati dalla Pubblica Amministrazione (indicare tipologia ed eventuale denominazione Ente/società/Studio)

**DICHIARA INOLTRE**


- di essere informato/a, ai sensi e per gli effetti del D.Lgs. 196/2003, che i dati personali raccolti saranno trattati anche con strumenti informatici esclusivamente nell'ambito del procedimento per il quale la presente dichiarazione viene resa;
- di essere informato che, ai sensi e per gli effetti di cui all'art. 15, comma 1 del D.Lgs: 33/2013, la presente dichiarazione sarà pubblicata, in caso di conferimento dell'incarico, sul sito web della Scuola;
- di impegnarsi a comunicare tempestivamente alla scuola ogni variazione dei dati forniti nell'ambito della presente dichiarazione.

Luogo e data:

BORGO SAN LORENZO,  
12 marzo 2019 \_\_\_\_\_

Firma

(per esteso e leggibile)

\_\_\_\_\_  


**D.P.R. 445/2000**

Ai sensi dell'art. 75 del D.P.R. 445/2000 qualora a seguito di controllo emerga la non veridicità del contenuto della dichiarazione, il dichiarante decade dai benefici eventualmente conseguenti al provvedimento emanato sulla base della dichiarazione non veritiera.

Ai sensi dell'art. 76 del D.P.R. 445/2000 le dichiarazioni mendaci, la falsità in atti o l'uso di atti falsi sono puniti ai sensi del codice penale e della vigente normativa in materia.

Al Dirigente Scolastico Dell'Istituto d'Istruzione  
Superiore "G.Ulivi" Prof.ssa Marta Paoli

Oggetto: richiesta prestazione occasionale di tipo geologico del Dott. Paoli Luigi.

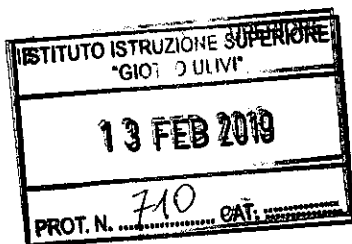
Durante il riordino di tutti i laboratori afferenti al Dipartimento di Scienze (IPS, Biologia e Chimica) nonché dei locali annessi, è emersa la necessità di una catalogazione di tutti i campioni di minerali e rocce che si sono accumulati nel corso degli anni. Non essendoci all'interno del nostro Istituto, né nel vicino Istituto "C.Chini", un docente laureato in Geologia, si richiede la possibilità di poter ottenere una prestazione del geologo Dott. Luigi Paoli, esperto in materia, per poter effettuare una catalogazione di tutto il materiale del nostro Istituto.

Si prevede un compenso forfettario a corpo di € 300,00 + IVA + Cassa ordine professionale.

Alla fine della prestazione seguirà una relazione del docente coordinatore.

Borgo San Lorenzo 11/02/19

Il Coordinatore di Scienze



già in GECODOC

Prof. Marco Magherini